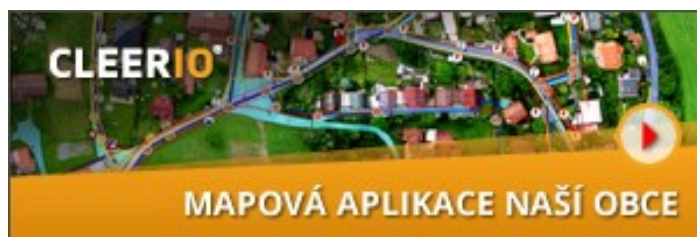


# Mapová aplikace Cleerio

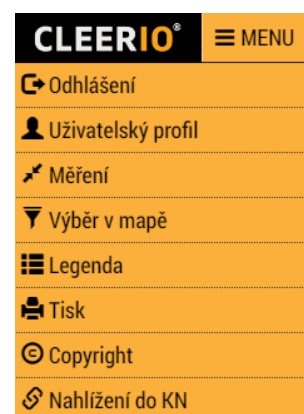
Potřebujete zjistit, čí je pozemek za vaším domem a jak je velký? Které pozemky patří obci? Kudy vede vodovod, nebo kanalizace? Změřit jeho vzdálenost od vaší parcely? Zajímá vás, jak **Poříčany** vypadaly v minulosti? K tomu všemu stačí jedno kliknutí do mapové aplikace na internetu.



Tato aplikace se podobá klasickým internetovým mapám, obsahuje ale mnohem více informací.

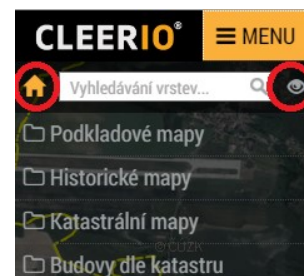
## MENU

- v MENU se nachází základní funkce, které zvolíte kliknutím na příslušnou řádku
- přiblížení mapy lze měnit kolečkem myši, nebo tlačítky + -
- měření vzdáleností se ukončuje dvojklikem



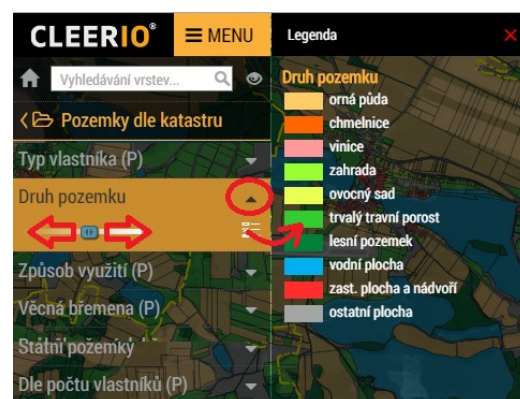
## VRSTVY

- v seznamu lze vybírat různé zobrazované vrstvy (mapy, inženýrské sítě, územní plány, informace z katastru, apod.)
- ikona **domečku** zobrazí hlavní menu vrstev
- ikona **oka** vybere pouze aktivní vrstvy



## MOŽNOSTI VRSTEV

- šipka vedle názvu vrstvy rozbalí nástroje např. zobrazení legendy
- posuvník průhlednosti umožňuje porovnávat různé vrstvy mezi sebou (např. prolínat historické mapy s dnešní realitou)



### **Historické mapy > Císařské otisky**

Pro zájemce o historii obce a okolí lze také zobrazit **historické mapy Císařské otisky z let 1820-1835**. Jedná se o první mapování na našem území, které svojí podrobností a vybarvením podává velmi přesný doklad o dobové krajině, hospodářství a demografii. Dodnes patří ze strany badatelů k nejžádanějším archiváliím.

Díky funkci nastavení průhlednosti je pak možné porovnat historické mapy se současností.

Každý tak má možnost zobrazit právě jeho dům, pole a jiné nemovitosti dnes a před cca 2 stoletími.

Porovnejte si jak vypadal váš dvůr „za císaře pána“ a dnes.

### **Historické mapy > II. vojenské mapování**

Pochází z let 1836-1852. Mapy II. vojenského mapování vznikaly v době nástupu průmyslové revoluce a rozvoje intenzivních forem zemědělství, kdy vzrostla výměra orné půdy za 100 let o 50% a lesní plochy dosáhly u nás historicky nejmenšího rozsahu.

### **Historické mapy > Ortofotomapy**

Už před cca 60 lety vznikaly z leteckých snímků kvalitní ortofotomapy a dnes, si je můžete prohlédnout ve svém počítači. Snímky poskytl Vojenský geografický a hydrometeorologický úřad.

Udělejte si úžasnou virtuální procházku historií z let kolem roku 1950, kde jsou dnes již zaniklé cesty a města ještě bez paneláků.

### **Pozemky a Budovy dle katastru**

V této vrstvě si můžete velmi jednoduchým způsobem zobrazit v mapě údaje z katastru nemovitostí. Hranice parcel, pozemky v majetku obce nebo státu, druhy pozemků, jejich čísla a výměry, čísla popisná budov....